


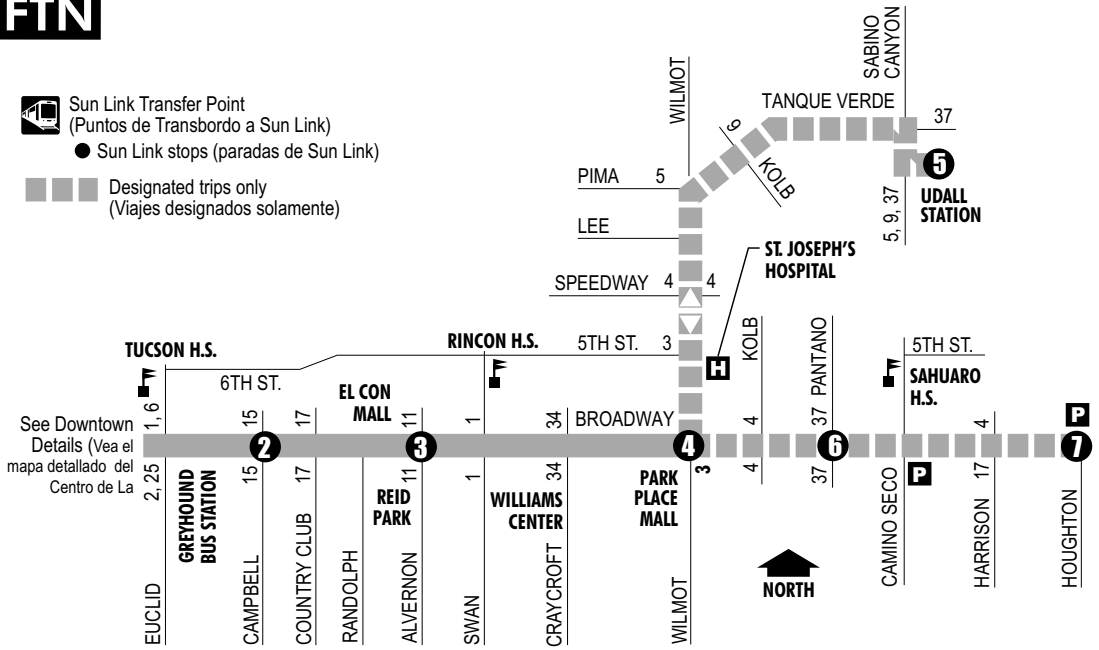
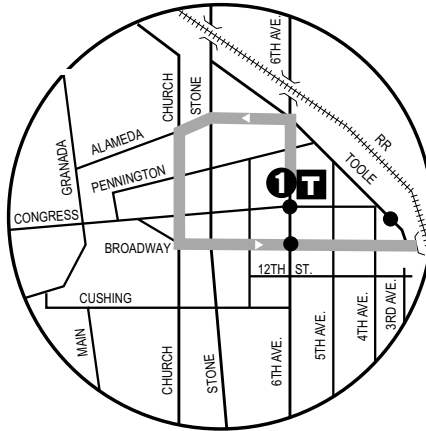


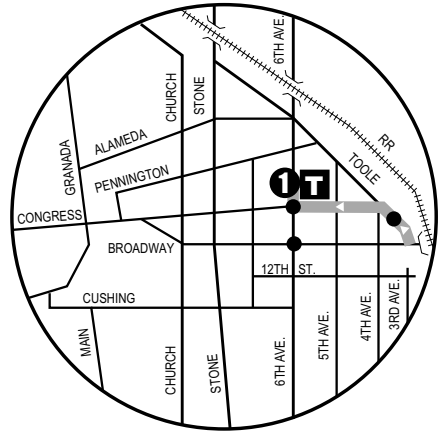
-  Sun Link Transfer Point (Puntos de Transbordo a Sun Link)
-  Sun Link stops (paradas de Sun Link)
-  Designated trips only (Viajes designados solamente)



- T** Downtown (Centro)
- T** Ronstadt Transit Center
- T** Greyhound Bus Station
- T** La Frontera Center
- T** El Con Mall
- T** Randolph Park
- T** Udall Park
- T** Coronado Post Office
- T** Williams Center
- T** Park Place Mall
- T** St. Joseph's Hospital
- T** Murphy-Wilmot Library
- T** Sahuaro High School



Downtown Detail **Eastbound**
(Detalle del Centro **Hacia el Este**)



Downtown Detail **Southbound**
(Detalle del Centro **Hacia el Sur**)

- T** Ronstadt Transit Center (Centro de Tránsito)
Connecting to/(Conexión a):
Sun Tran — 1, 2, 3, 4, 6, 7, 10, 12, 16, 18, 19, 21, 22, 23, 25
Sun Express — 102X AM, 103X, 105X,
107X, 109X, 110X
Sun Link streetcar
Sun Shuttle — 421

- P** Park & Ride Lots (Estacione y Viaje)
Safeway Center—Broadway/Camino Seco
Speedway/Harrison
Broadway/Houghton

FTN Buses every 15 minutes or less on weekdays, 6AM-6PM
(Autobuses cada 15 minutos o menos entre semana, 6AM-6PM)

Route 8 M-F / Eastbound

Downtown — Ronstadt Ctr.	Broadway at Campbell	Broadway at Alvernon	Wilmot at Broadway (NE)	Udall Station	Broadway at Wilmot (SE)	Broadway at Pantano	Houghton at Broadway
1	2	3	4	5	6	7	8
500	512	519	—	—	531	538	547
515	527	534	546	557	—	—	—
530	542	549	—	—	601	608	617
545	557	604	616	627	—	—	—
600	613	620	—	—	632	640	650
615	628	635	647	659	—	—	—
630	643	650	—	—	702	710	720
645	658	705	717	729	—	—	—
700	714	722	—	—	734	743	753
715	729	737	749	802	—	—	—
730	744	752	—	—	804	813	823
745	759	807	819	832	—	—	—
800	814	822	—	—	834	843	853
815	829	837	849	902	—	—	—
830	844	852	—	—	904	913	923
845	859	907	919	932	—	—	—
900	914	922	—	—	934	943	953
915	929	937	949	1002	—	—	—
930	944	952	—	—	1004	1013	1023
945	959	1007	1019	1032	—	—	—
1000	1014	1022	—	—	1034	1043	1053
1015	1029	1037	1049	1102	—	—	—
1030	1044	1052	—	—	1104	1113	1123
1045	1059	1107	1119	1132	—	—	—
1100	1114	1122	—	—	1134	1143	1153
1115	1129	1137	1149	1202	—	—	—
1130	1144	1152	—	—	1204	1213	1223
1145	1159	1207	1219	1232	—	—	—
1200	1214	1222	—	—	1234	1243	1253
1215	1229	1237	1249	102	—	—	—
1230	1244	1252	—	—	104	113	123
1245	1259	107	119	132	—	—	—
100	114	122	—	—	134	143	153
115	129	137	149	202	—	—	—
130	144	152	—	—	204	213	223
145	159	207	219	232	—	—	—
200	215	224	—	—	236	245	255
215	230	239	251	304	—	—	—
230	245	254	—	—	306	315	325
245	300	309	321	334	—	—	—
300	315	324	—	—	336	345	355
315	330	339	351	404	—	—	—
330	345	354	—	—	406	415	425
345	400	409	421	434	—	—	—
400	417	426	—	—	439	448	458
415	432	441	453	507	—	—	—
430	447	456	—	—	509	518	528
445	502	511	523	537	—	—	—
500	517	526	—	—	539	548	558
515	532	541	553	607	—	—	—
530	547	556	—	—	609	618	628
545	602	611	623	637	—	—	—
600	614	622	—	—	634	642	651
615	629	637	649	701	—	—	—
630	644	652	—	—	704	712	721
700	712	719	731	742	—	—	—
730	742	749	—	—	801	808	817
800	812	819	831	842	—	—	—
830	842	849	—	—	901	908	917
900	912	919	—	—	931	938	947
930	942	949	—	—	1001	1008	1017
1000	1012	1019	—	—	1031	1038	1047
1030	1042	1049	—	—	1101	1108	1117
1100	1112	1119	—	—	1131	1138	1147
1130	1142	1149	—	—	1201	1208	1217

Route 8 M-F / Westbound

Houghton at Broadway	Broadway at Pantano	Udall Station	Broadway at Wilmot (NW)	Broadway at Alvernon	Broadway at Campbell	Downtown — Ronstadt Ctr.
8	7	6	5	4	3	2
416	425	—	431	442	449	455
—	—	435	446	457	504	510
446	455	—	501	512	519	525
—	—	505	516	527	534	540
516	525	—	531	542	549	555
—	—	533	545	557	604	610
544	553	—	600	612	619	625
—	—	603	615	627	634	640
614	623	—	630	642	649	655
—	—	629	642	654	703	710
639	649	—	657	709	718	725
—	—	659	712	724	733	740
709	719	—	727	739	748	755
—	—	729	742	754	803	810
739	749	—	757	809	818	825
—	—	759	812	824	833	840
809	819	—	827	839	848	855
—	—	830	843	855	904	910
839	850	—	858	910	919	925
—	—	900	913	925	934	940
909	920	—	928	940	949	955
—	—	930	943	955	1004	1010
939	950	—	958	1010	1019	1025
—	—	1000	1013	1025	1034	1040
1009	1020	—	1028	1040	1049	1055
—	—	1030	1043	1055	1104	1110
1039	1050	—	1058	1110	1119	1125
—	—	1100	1113	1125	1134	1140
1109	1120	—	1128	1140	1149	1155
—	—	1130	1143	1155	1204	1210
1139	1150	—	1158	1210	1219	1225
—	—	1200	1213	1225	1234	1240
1209	1220	—	1228	1240	1249	1255
—	—	1230	1243	1255	104	110
1239	1250	—	1258	110	119	125
—	—	100	113	125	134	140
109	120	—	128	140	149	155
—	—	125	138	153	202	210
133	145	—	153	208	217	225
—	—	155	208	223	232	240
203	215	—	223	238	247	255
—	—	225	238	253	302	310
233	245	—	253	308	317	325
—	—	255	308	323	332	340
303	315	—	323	338	347	355
—	—	326	339	353	402	410
334	346	—	354	408	417	425
—	—	356	409	423	432	440
404	416	—	424	438	447	455
—	—	426	439	453	502	510
434	446	—	454	508	517	525
—	—	456	509	523	532	540
504	516	—	524	538	547	555
—	—	530	542	553	602	610
537	549	—	557	608	617	625
—	—	615	627	638	647	655
644	654	—	701	712	719	725
—	—	720	731	742	749	755
744	754	—	801	812	819	825
814	824	—	831	842	849	855
—	—	850	901	912	919	925
914	924	—	931	942	949	955
944	954	—	1001	1012	1019	1025
1014	1024	—	1031	1042	1049	1055
1044	1054	—	1101	1112	1119	1125



Route 8 SAT / Eastbound

Downtown — Ronstadt Ctr.	Broadway at Campbell	Broadway at Alvernon	Wilmot at Broadway (NE)	Udall Station	Broadway at Wilmot (SE)	Broadway at Pantano	Houghton at Broadway
1	2	3	4	5	6	7	8
545	556	604	—	—	616	623	631
600	611	619	631	642	—	—	—
615	626	634	—	—	646	653	701
630	641	649	701	712	—	—	—
645	656	704	—	—	716	723	731
700	711	719	731	742	—	—	—
715	726	734	—	—	746	753	801
730	741	749	801	812	—	—	—
745	756	804	—	—	816	823	831
800	811	819	831	842	—	—	—
815	826	834	—	—	846	853	901
830	841	849	901	912	—	—	—
845	856	904	—	—	916	923	931
900	911	919	933	945	—	—	—
915	926	934	—	—	948	956	1005
930	941	949	1003	1015	—	—	—
945	956	1004	—	—	1018	1026	1035
1000	1011	1019	1033	1045	—	—	—
1015	1026	1034	—	—	1048	1056	1105
1030	1041	1049	1103	1115	—	—	—
1045	1056	1104	—	—	1118	1126	1135
1100	1111	1119	1133	1145	—	—	—
1115	1126	1134	—	—	1148	1156	1205
1130	1141	1149	1203	1215	—	—	—
1145	1156	1204	—	—	1218	1226	1235
1200	1211	1219	1233	1245	—	—	—
1215	1226	1234	—	—	1248	1256	105
1230	1241	1249	103	115	—	—	—
1245	1256	104	—	—	118	126	135
100	111	119	133	145	—	—	—
115	126	134	—	—	148	156	205
130	141	149	203	215	—	—	—
145	156	204	—	—	218	226	235
200	211	219	233	245	—	—	—
215	226	234	—	—	248	256	305
230	241	249	303	315	—	—	—
245	256	304	—	—	318	326	335
300	311	319	333	345	—	—	—
315	326	334	—	—	348	356	405
330	341	349	403	415	—	—	—
345	356	404	—	—	418	426	435
400	411	419	433	445	—	—	—
415	426	434	—	—	448	456	505
430	441	449	503	515	—	—	—
445	456	504	—	—	518	526	535
500	511	519	533	545	—	—	—
515	526	534	—	—	548	556	605
530	541	549	603	615	—	—	—
545	556	604	—	—	618	626	635
600	611	619	631	642	—	—	—
630	641	649	—	—	701	708	716
700	711	719	731	742	—	—	—
730	741	749	—	—	801	808	816
800	811	819	831	842	—	—	—
830	841	849	—	—	901	908	916

Route 8 SAT / Westbound

Houghton at Broadway	Broadway at Pantano	Udall Station	Broadway at Wilmot (NW)	Broadway at Alvernon	Broadway at Campbell	Downtown — Ronstadt Ctr.
7	6	5	4	3	2	1
529	538	—	544	556	602	610
—	—	603	614	626	632	640
614	623	—	629	641	647	655
—	—	633	644	656	702	710
644	653	—	659	711	717	725
—	—	703	714	726	732	740
714	723	—	729	741	747	755
—	—	733	744	756	802	810
744	753	—	759	811	817	825
—	—	803	814	826	832	840
814	823	—	829	841	847	855
—	—	828	840	854	902	910
838	848	—	855	909	917	925
—	—	858	910	924	932	940
908	918	—	925	939	947	955
—	—	928	940	954	1002	1010
938	948	—	955	1009	1017	1025
—	—	958	1010	1024	1032	1040
1008	1018	—	1025	1039	1047	1055
—	—	1028	1040	1054	1102	1110
1038	1048	—	1055	1109	1117	1125
—	—	1058	1110	1124	1132	1140
1108	1118	—	1125	1139	1147	1155
—	—	1128	1140	1154	1202	1210
1138	1148	—	1155	1209	1217	1225
—	—	1158	1210	1224	1232	1240
1208	1218	—	1225	1239	1247	1255
—	—	1228	1240	1254	102	110
1238	1248	—	1255	109	117	125
—	—	1258	110	124	132	140
108	118	—	125	139	147	155
—	—	128	140	154	202	210
138	148	—	155	209	217	225
—	—	158	210	224	232	240
208	218	—	225	239	247	255
—	—	228	240	254	302	310
238	248	—	255	309	317	325
—	—	258	310	324	332	340
308	318	—	325	339	347	355
—	—	328	340	354	402	410
338	348	—	355	409	417	425
—	—	358	410	424	432	440
408	418	—	425	439	447	455
—	—	428	440	454	502	510
438	448	—	455	509	517	525
—	—	458	510	524	532	540
508	518	—	525	539	547	555
—	—	533	544	556	602	610
544	553	—	559	611	617	625
—	—	618	629	641	647	655
644	653	—	659	711	717	725
—	—	718	729	741	747	755
744	753	—	759	811	817	825

Route 8 SUN / Eastbound

Downtown — Ronstadt Ctr.	Broadway at Campbell	Broadway at Alvernon	Wilmot at Broadway (NE)	Udall Station	Broadway at Wilmot (SE)	Broadway at Pantano	Houghton at Broadway
1	2	3	4	5	6	7	8
630	641	649	701	712	—	—	—
650	701	709	—	—	721	728	736
710	721	729	741	752	—	—	—
730	741	749	—	—	801	808	816
750	801	809	821	832	—	—	—
810	821	829	—	—	841	848	856
830	841	849	901	912	—	—	—
850	901	909	—	—	921	928	936
910	921	929	943	955	—	—	—
930	941	949	—	—	1003	1011	1020
950	1001	1009	1023	1035	—	—	—
1010	1021	1029	—	—	1043	1051	1100
1030	1041	1049	1103	1115	—	—	—
1050	1101	1109	—	—	1123	1131	1140
1110	1121	1129	1143	1155	—	—	—
1130	1141	1149	—	—	1203	1211	1220
1150	1201	1209	1223	1235	—	—	—
1210	1221	1229	—	—	1243	1251	100
1230	1241	1249	103	115	—	—	—
1250	101	109	—	—	123	131	140
110	121	129	143	155	—	—	—
130	141	149	—	—	203	211	220
150	201	209	223	235	—	—	—
210	221	229	—	—	243	251	300
230	241	249	303	315	—	—	—
250	301	309	—	—	323	331	340
310	321	329	343	355	—	—	—
330	341	349	—	—	403	411	420
350	401	409	423	435	—	—	—
410	421	429	—	—	443	451	500
430	441	449	503	515	—	—	—
450	501	509	—	—	523	531	540
510	521	529	543	555	—	—	—
530	541	549	—	—	603	611	620
550	601	609	623	635	—	—	—
610	621	629	—	—	641	648	656
640	651	659	711	722	—	—	—
700	711	719	—	—	731	738	746
730	741	749	801	812	—	—	—
800	811	819	—	—	831	838	846

Route 8 SUN / Westbound

Houghton at Broadway	Broadway at Pantano	Udall Station	Broadway at Wilmot (NW)	Broadway at Alvernon	Broadway at Campbell	Downtown — Ronstadt Ctr.
1	2	3	4	5	6	7
644	653	—	659	711	717	725
—	—	708	719	731	737	745
724	733	—	739	751	757	805
—	—	748	759	811	817	825
804	813	—	819	831	837	845
—	—	823	835	849	857	905
838	848	—	855	909	917	925
—	—	903	915	929	937	945
918	928	—	935	949	957	1005
—	—	943	955	1009	1017	1025
958	1008	—	1015	1029	1037	1045
—	—	1023	1035	1049	1057	1105
1038	1048	—	1055	1109	1117	1125
—	—	1103	1115	1129	1137	1145
1118	1128	—	1135	1149	1157	1205
—	—	1143	1155	1209	1217	1225
1158	1208	—	1215	1229	1237	1245
—	—	1223	1235	1249	1257	105
1238	1248	—	1255	109	117	125
—	—	103	115	129	137	145
118	128	—	135	149	157	205
—	—	143	155	209	217	225
158	208	—	215	229	237	245
—	—	223	235	249	257	305
238	248	—	255	309	317	325
—	—	303	315	329	337	345
318	328	—	335	349	357	405
—	—	343	355	409	417	425
358	408	—	415	429	437	445
—	—	423	435	449	457	505
438	448	—	455	509	517	525
—	—	503	515	529	537	545
524	533	—	539	551	557	605
—	—	548	559	611	617	625
614	623	—	629	641	647	655
—	—	648	659	711	717	725
714	723	—	729	741	747	755
—	—	748	759	811	817	825

UA SCIENCE FLANDRAU PLANETARIUM



Take Route 15 to get there!